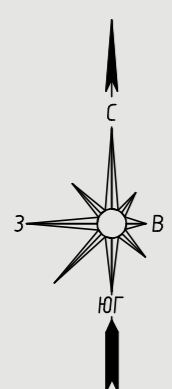


ПРОЕКТ ПЛАНИРОВКИ И ПРОЕКТ МЕЖЕВАНИЯ ТЕРРИТОРИИ ЛИНЕЙНОГО ОБЪЕКТА
"УЛИЧНЫЕ ГАЗОПРОВОДЫ с. ИЗВЕКОВО БАБЫНИНСКОГО РАЙОНА"

ЧЕРТЕЖ ПЛАНИРОВКИ ТЕРРИТОРИИ, М 1:1000

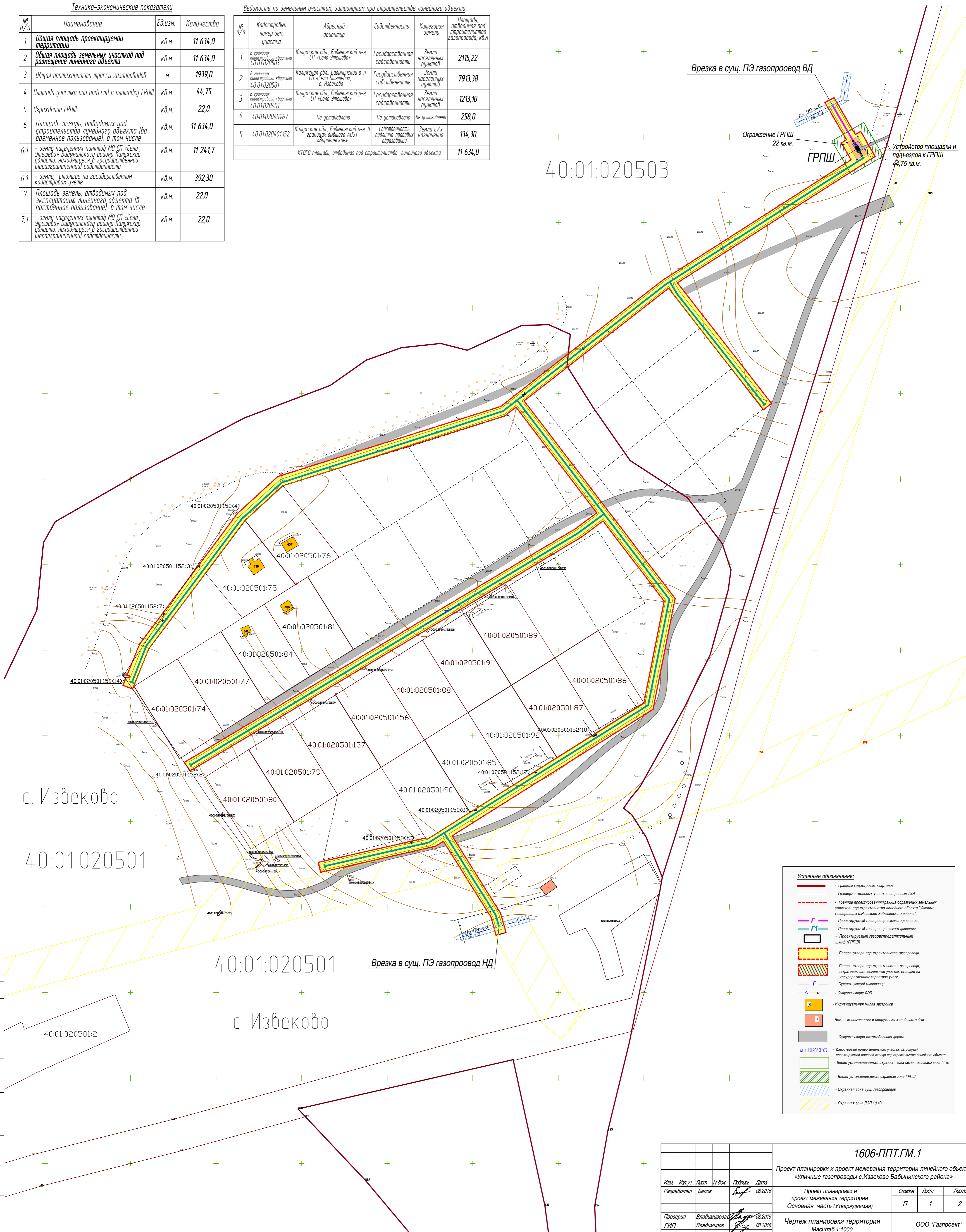


Технико-экономические показатели

№ п/п	Наименование	Ед.изм.	Количество
1	Общая площадь проектируемой территории	кв.м.	11 634,0
2	Общая площадь земельных участков под размещение линейного объекта	кв.м.	11 634,0
3	Общая протяженность трассы газопроводов	м	1939,0
4	Площадь участка под подъезд и площадку ГРПШ	кв.м.	44,75
5	Ограждение ГРПШ	кв.м.	22,0
6	Площадь земель, отдаваемых под строительство линейного объекта (во временное пользование), в том числе:	кв.м.	11 634,0
6.1	- земли населенных пунктов МО СП «Село Урешево» Бабынинского района Калужской области, находящиеся в государственной (нераспределенной) собственности	кв.м.	11 241,7
6.1	- земли, стоящие на государственном кадастровом учете	кв.м.	392,30
7	Площадь земель, отдаваемых под эксплуатацию линейного объекта (во постоянное пользование), в том числе:	кв.м.	22,0
7.1	- земли населенных пунктов МО СП «Село Урешево» Бабынинского района Калужской области, находящиеся в государственной (нераспределенной) собственности	кв.м.	22,0

Ведомость по земельным участкам, затрагиваемым при строительстве линейного объекта

№ п/п	Кадастровый номер зем. участка	Адресный ориентир	Собственность	Категория земель	Площадь, отдаваемая под строительство газопровода, кв.м.
1	В границах кадастрового квартала 40:01:020503	Калужская обл., Бабынинский р-н, СП «Село Урешево»	Государственная собственность	Земли населенных пунктов	2115,22
2	В границах кадастрового квартала 40:01:020501	Калужская обл., Бабынинский р-н, СП «Село Урешево», с. Извеково	Государственная собственность	Земли населенных пунктов	7913,38
3	В границах кадастрового квартала 40:01:020401	Калужская обл., Бабынинский р-н, СП «Село Урешево»	Государственная собственность	Земли населенных пунктов	1213,10
4	40:01:02040167	Не установлена	Не установлена	Не установлена	258,0
5	40:01:02040152	Калужская обл., Бабынинский р-н, в границах бывшего АУЗТ «Воронинское»	Собственность публично-правовых образований	Земли с/х назначения	134,30
Итого площадь, отдаваемая под строительство линейного объекта					11 634,0



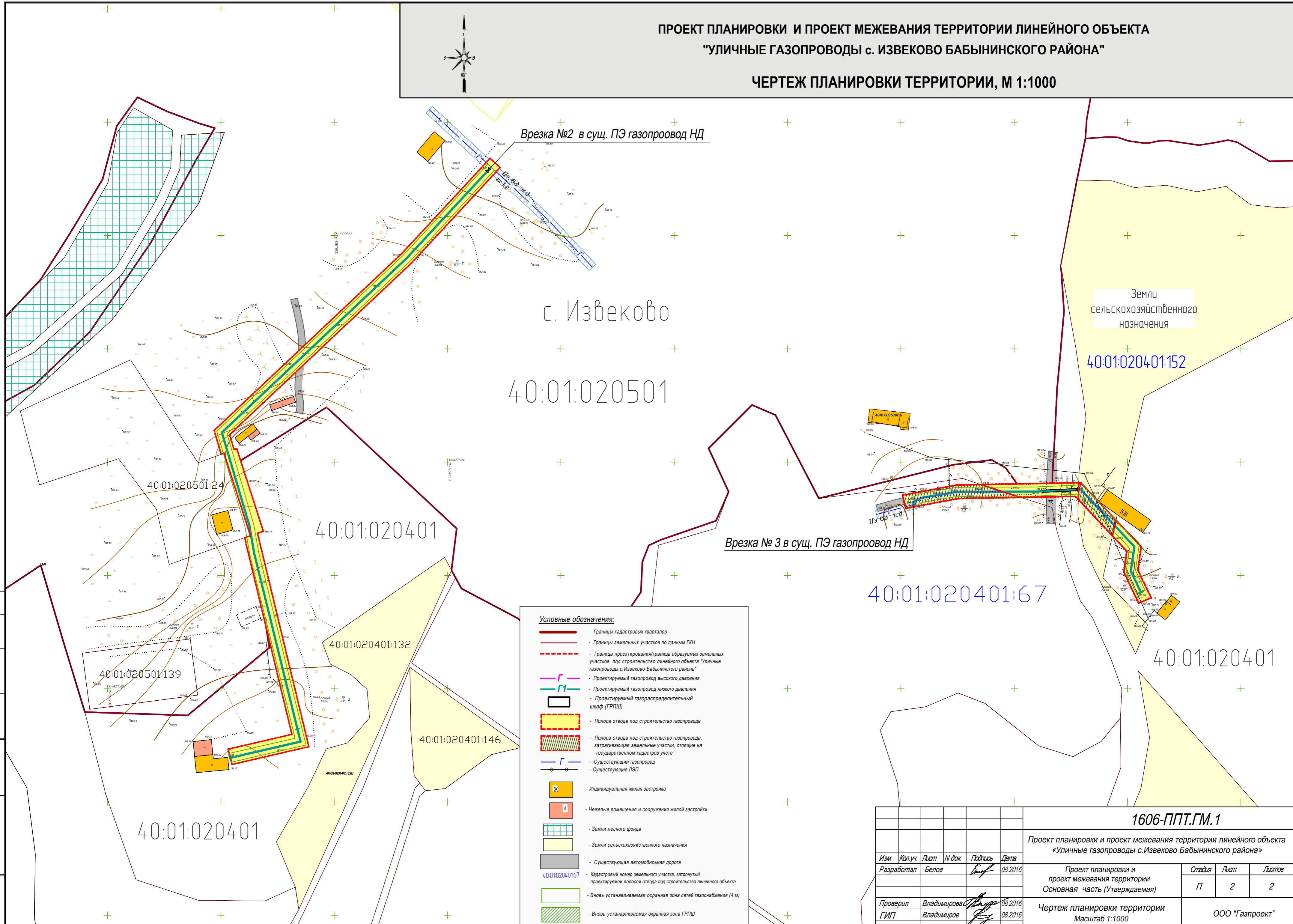
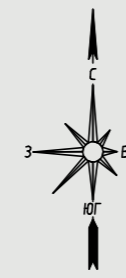
Условные обозначения:

- Границы кадастровых кварталов
- Границы земельных участков по данным ГИИ
- Граница проектируемой/граница образуемых земельных участков под строительство линейного объекта «Уличные газопроводы с.Извеково Бабынинского района»
- Проектируемый газопровод высокого давления
- Проектируемый газопровод низкого давления
- Проектируемый газораспределительный шкаф (ГРПШ)
- Полоса отвода под строительство газопровода
- Полоса отвода под строительство газопровода, затрагивающая земельные участки, стоящие на государственном кадастровом учете
- Существующий газопровод
- Существующие ЛЭП
- Индивидуальная жилая застройка
- Нежилые помещения и сооружения жилой застройки
- Существующая автомобильная дорога
- Кадастровый номер земельного участка, затрагиваемый проектируемой полосой отвода под строительство линейного объекта
- Вновь устанавливаемая охранная зона сетей газоснабжения (4 м)
- Вновь устанавливаемая охранная зона ГРПШ
- Охранная зона сущ. газопроводов
- Охранная зона ЛЭП 10 кВ

1606-ППТ.ГМ.1				
Проект планировки и проект межевания территории линейного объекта «Уличные газопроводы с.Извеково Бабынинского района»				
Изм.	Кол.ч.	Лист	И.док.	Дата
Разработал	Белов	1	В.Б.	08.2016
Проверил	Владимирова	1	В.В.	08.2016
ГИП	Владимирова	1	В.В.	08.2016
Проект планировки и проект межевания территории Основная часть (Утверждаемая)			Стр.	Лист
			1	1
Чертеж планировки территории Масштаб 1:1000			ООО «Газпроект»	

ПРОЕКТ ПЛАНИРОВКИ И ПРОЕКТ МЕЖЕВАНИЯ ТЕРРИТОРИИ ЛИНЕЙНОГО ОБЪЕКТА
"УЛИЧНЫЕ ГАЗОПРОВОДЫ с. ИЗВЕКОВО БАБЫНИНСКОГО РАЙОНА"

ЧЕРТЕЖ ПЛАНИРОВКИ ТЕРРИТОРИИ, М 1:1000



Врезка №2 в суц. ПЭ газопровод НД

с. Извеково

40:01:020501

Земли сельскохозяйственного назначения

40:01:020401:152

40:01:020501:24

40:01:020401

Врезка № 3 в суц. ПЭ газопровод НД

40:01:020401:67

40:01:020401:132

40:01:020401

40:01:020501:139

40:01:020401:146

40:01:020401

Условные обозначения:

- Границы кадастровых кварталов
- Границы земельных участков по данным ГКН
- Граница проектирования/граница образуемых земельных участков под строительство линейного объекта "Уличные газопроводы с.Извеково Бабынинского района"
- Проектируемый газопровод высокого давления
- Проектируемый газопровод низкого давления
- Проектируемый газораспределительный шкаф (ГРПШ)
- Полоса отвода под строительство газопровода
- Полоса отвода под строительство газопровода, затрагивающая земельные участки, стоящие на государственном кадастре учета
- Существующий газопровод
- Существующие ЛЭП
- Индивидуальная жилая застройка
- Нежилые помещения и сооружения жилой застройки
- Земли лесного фонда
- Земли сельскохозяйственного назначения
- Существующая автомобильная дорога
- Кадастровый номер земельного участка, затронутый проектируемой полосой отвода под строительство линейного объекта
- вновь устанавливаемая охранная зона сетей газоснабжения (4 м)
- вновь устанавливаемая охранная зона ГРПШ

1606-ППТ.ГМ.1

Проект планировки и проект межевания территории линейного объекта «Уличные газопроводы с.Извеково Бабынинского района»

Изм.	Кол.уч.	Лист	И док.	Подпись	Дата
Разработал	Белов				08.2016
Проверил	Владимирова				08.2016
ГИП	Владимиров				08.2016

Проект планировки и проект межевания территории Основная часть (Утверждаемая)

Стадия	Лист	Листов
П	2	2

Чертеж планировки территории Масштаб 1:1000

ООО "Газпроект"

ИМФ-Н ПОБ/ОБДЛ. Подпись заказчика